

Senderismo

Hiking




Ruta

Paseo de los

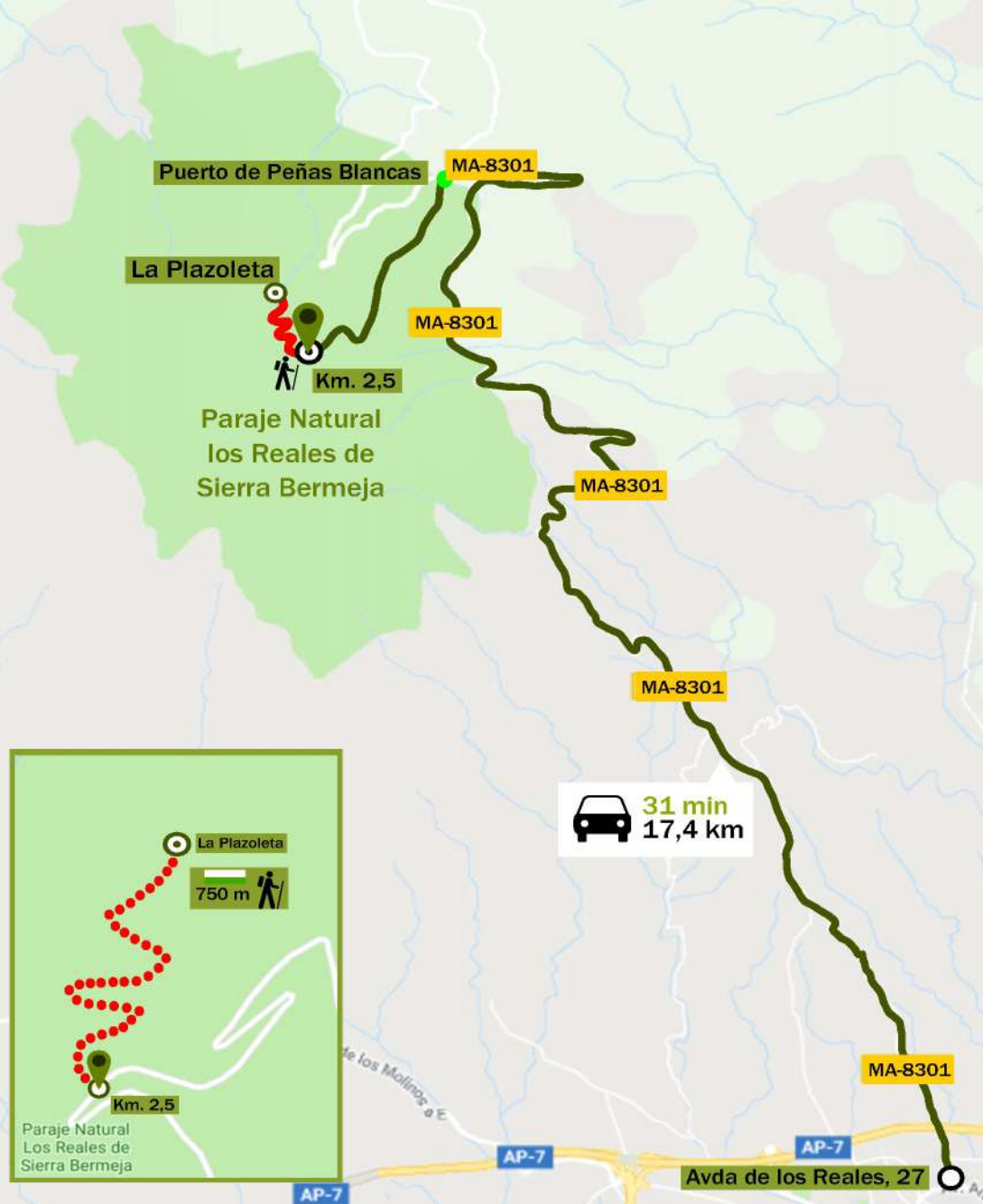
Pinsapos



Estepona
Jardín de la Costa del Sol



 **ESTEPONA
NATURAL**



Delegación de Turismo, Ayuntamiento Estepona

www.estepona.es/turismo

www.estepona-natural.es

Telf. Emergencias - Emergency: **112**





RUTA: Paseo de los Pinsapos

Tipo: Lineal, ida y vuelta
 Modo: A pie
 Distancia: 1.5 km
 Inicio: km 2,5 en Ctra.desde Puerto Peñas Blancas a Refugio Agustín Lozano
 Duración: 1 hora
 Google maps: 36.491338, -5.200652




ROUTE: Paseo de los Pinsapos

Type: Linear
 Mode: On foot
 Distance: 1.5 km
 Starting point: km 2,5
 Road from the mountain pass Peñas Blancas to Agustín Lozano Shelter
 Estimated time: 1 hour
 Google maps: 36.491338, -5.200652



La popular ruta conocida como Paseo de los Pinsapos es una ruta lineal que pasea por los únicos pinsapares que existen en el mundo sobre roca peridotita. Los 750 metros de sendero por los que discurre esta ruta tiene un trazado bien definido, entre un bosque de pinsapos. El Pinsapo es una de las joyas botánicas de Sierra Bermeja, un abeto robusto de hasta 30 metros de altura y copa piramidal.



El sendero termina en una plazoleta tras cruzar un pequeño puente sobre la garganta del Algarrobo, donde una poesía de Federico García Lorca adorna un mural. El camino de regreso transita por el mismo itinerario de la ida. Este entorno tiene un alto valor ecológico por lo que su disfrute también exige el máximo respeto y protección.



The popular route known as "Paseo de los Pinsapos" is a linear route which takes you through the only place in the world where fir trees grow on peridotite rock. The 750 metres of this route follows a well-defined path through a Spanish fir forest. The Spanish fir is one of the botanic jewels of Sierra Bermeja: a robust fir tree that reaches 30 metres high with a pyramid shaped top.

The path ends in a small square, after crossing a small bridge above the Algarrobo pass, where a poem by Federico García Lorca decorates a mural. The return journey is by the same route. As this area has a high ecological value we would ask you to enjoy, respect, and protect this unique environment.